DTU Bibliotek

Denne fil er downloadet fra

Danmarks Tekniske Kulturarv

www.tekniskkulturarv.dk

Danmarks Tekniske Kulturarv drives af DTU Bibliotek og indeholder scannede bøger og fotografier fra bibliotekets historiske samling.

Rettigheder

Du kan læse mere om, hvordan du må bruge filen, på *www.tekniskkulturarv.dk/about*

Er du i tvivl om brug af værker, bøger, fotografier og tekster fra siden, er du velkommen til at sende en mail til *tekniskkulturarv@dtu.dk*

KJØBENHAVNS
HAVNERAADS PLAN FOR
HAVNENS UDVIKLING

INDUSTRI-
FORENINGEN.

2464

105

627 2 Folio

FOLIO

62.79

24-7-2 (A)

INDUSTRI-
FORENINGEN.


Budinge
Kildegaard
Engsgaard
St. Bøllegaard
Søgaard
Høeghsminde
Bønnegaard
Maglegaard
Vaffelbay
Hesselhøj
Stengaard
Kildegaard
Ellegaard
Søborghøj
Nre Munkegaard
Bernstorffs Stötte
Svejgaarde
Oregaard
Haraldshilde
Nre Onsgaard
Bjergegaard
Søborg Gd
St. Munkegaard
Hulgaarde
Dyssegaard
Marialyst
Hellerup
Bomhus
Rygaard
Station (Hellerup)
Mariedal
Slukefter Kro
Hundegaard
Nye Søndergaard
Gle Søndergaard
St. Mariedal
Søborg Hs
Grønnegaard
Maglegaard
Stahlsminde
Højsgaard
Havsgaard
Søholm
Tuxdegaard
Ryvang
Toborg Fabriker
Norgesminde
Le Toborg
St. Vartov
Emdrup Sö
Emdrup
Duxdehus Kro
Ryerne
Vilhelmsdal
Møllegaard
Johannesdal
Lyneborg
Böllegaarde
UTTERSLEV MOSE
Sögaard
Bomhus
Vognmandsmarken
Spanholm
Tagmölle
Kildevald
Pilegaard
Præstekolm
Nybbegaard
St. Böllegaard
Le Böllegaard
Øresunds Hospital
Gasværk
Bispebjerg Ml
Vangegaard
Treflasker Kro
Nygaard
LERSÖ
Uttershev
Normandslyst
Lersö Hs
Fuglebjerg Ml
Le Vibenshus
Nye
Nöjsomhed
Uttershøj
Bröndshøj
Ellehøj
Østergaard
Lygten
Tagenshuse Ös
Ledøjehuse
Petersminde
Ventegodt
Tagensmölle
ØSTERFÆLLED
St. Jakobs Kc
BLEGDAM FÆLLED
NØRREFÆLLED
Hulgaard
Grysgaard
Bröndshøjbakke Gd
Bispeeng
Sluse
St. Stephan
Ølundsmölle
Hospital
Garnison Kirkeg
Fortresgaard
Nöjsomhed
Uttershavemindet
Ellehøj
Ladegaard
Ølundsmölle
Le Vibenshus
St. Vibenshus
Ny
Kirkeg

Plan I A og B.

PLAN
AF
KJØBENHAVNS HAVN.
MED NÆRMESTE FARVANDE
(DE SORTE TAL ANGIVE DE NUVÆRENDE DYBDER VED UDGANGEN AF 1880.)

hvorpaa indlagt:

Kommandør Wildes Planer.

Skudeløb
Stubben
Kalkbrænderi
Kalkbrænderi
Gl.e Kalkbrænderi
Christianshavns Lemmenstitut
Blindeinstitut
Huths Batt
Islands Batt
Soanegrund
Middelpult
Fyr
Fyr
Tr. St.
Trekroner
Fyr
Ryggen
Revshale
Lynetten
Jydelenden
RENDEN
KONGE
DYBET
NORDRE
Middelgrund

Plan I A og B.

PLAN
AF
KJØBENHAVNS HAVN.
MED NÆRMESTE FARVANDE
(DE SORTE TAL ANGIVE DE NUVÆRENDE DYBDER VED UDGANGEN AF 1880.)
hvorpaa indlagt:
Kommandör Wildes Planer.

Kjøbenhavn October 1880
Ollgaard.


Budinge
Kildegaard
Engsegaard
St. Bakkegaard
Søgaard
Baronegaard
Høeghiemde
Maglegaard
Vaffelbar
Hasselegaard
Stengaard
Hesselhøj
Kildegaard
Kieglegaard
Søborghøj
Nre Munkegaard
Bernstorffs Stötte
Svejgaarde
Øregaard
Haraldskilde
Nre Onsgaard
Bjergegaard
Søborg Gd.
St. Munkegaard
Hylgaarde
Dyssegaard
Muriallyst
Rygaard
Station (Hellerup)
Bomhus
Hellerup
Lundegaard
Nye Søndergaard
Gle Søndergaard
Maglegaard
Slukefter Kro
St. Mariedal
Taaborg Fabriker
Grønnegaard
Høisgaard
Ryvang
Norgesminde
Stahlsminde
Emdrup Sö
Emdrup
Lundehus Kro
Ll. Tuborg
Ll. Vartov
Bøllegaarde
Møllegaard
Ryerne
Wilhelmsdal
Johannesdal
Tyneborg
UTTERSLEV MOSE
Pilegaard
Søgaard
Vognmandsmarken
Bomhus
Pramsteholm
St. Bøllegaard
Ll. Bøllegaard
Kildevald
Wibergaard
Brøndshøjholm
Bispebjerg Mk.
Vangegaard
Treflasker Kro
Nygaard
Øresunds Hospital
Gasværk
LERSÖ
Katrinebjerg Mk.
Uttersley
Normandslot
Lersö Hs.
Ll. Vibenshus
Nöjsomhed
Brönd shöj
Uttersleyminde
ÖSTERFÆLLED
Sct Jakobs Kg.
Bellshöj
Lygten
Tagenshuse
Peder Lykke
Petersmind
Venteparken
BLEGDAM FÆLLED
Tagensmölle
NÖRREFÆLLED
Hulgaard
Bispeeng
Sluse
Frydsgaard
Brönd shöjbakke Gd.
Forbregaard
Frederiksgaard
Gröndal Bro
Vandpark
Gröndal
Godthaab
Mariedal
Lykkeshotm
Classenshe
Kirkegaard
Assistens Hs.
Hospital
Commune hospital
Botanisk Have
Sortedam Sö

Plan II.

PLAN
AF
KJØBENHAVNS HAVN.
MED NÆRMESTE FARVANDE
(DE SORTE TAL ANGIVE DE NUVÆRENDE DYBDER VED UDGANGEN AF 1880.)
hvorpaa indlagt:

Trangravs Projektet.



Plan II.

PLAN
AF
KJØBENHAVNS HAVN.
MED NÆRMESTE FARVANDE
(DE SORTE TAL ANGIVE DE NUVÆRENDE DYBDER VED UDGANGEN AF 1880.)
hvorpaa indlagt:

Trangravs Projektet.

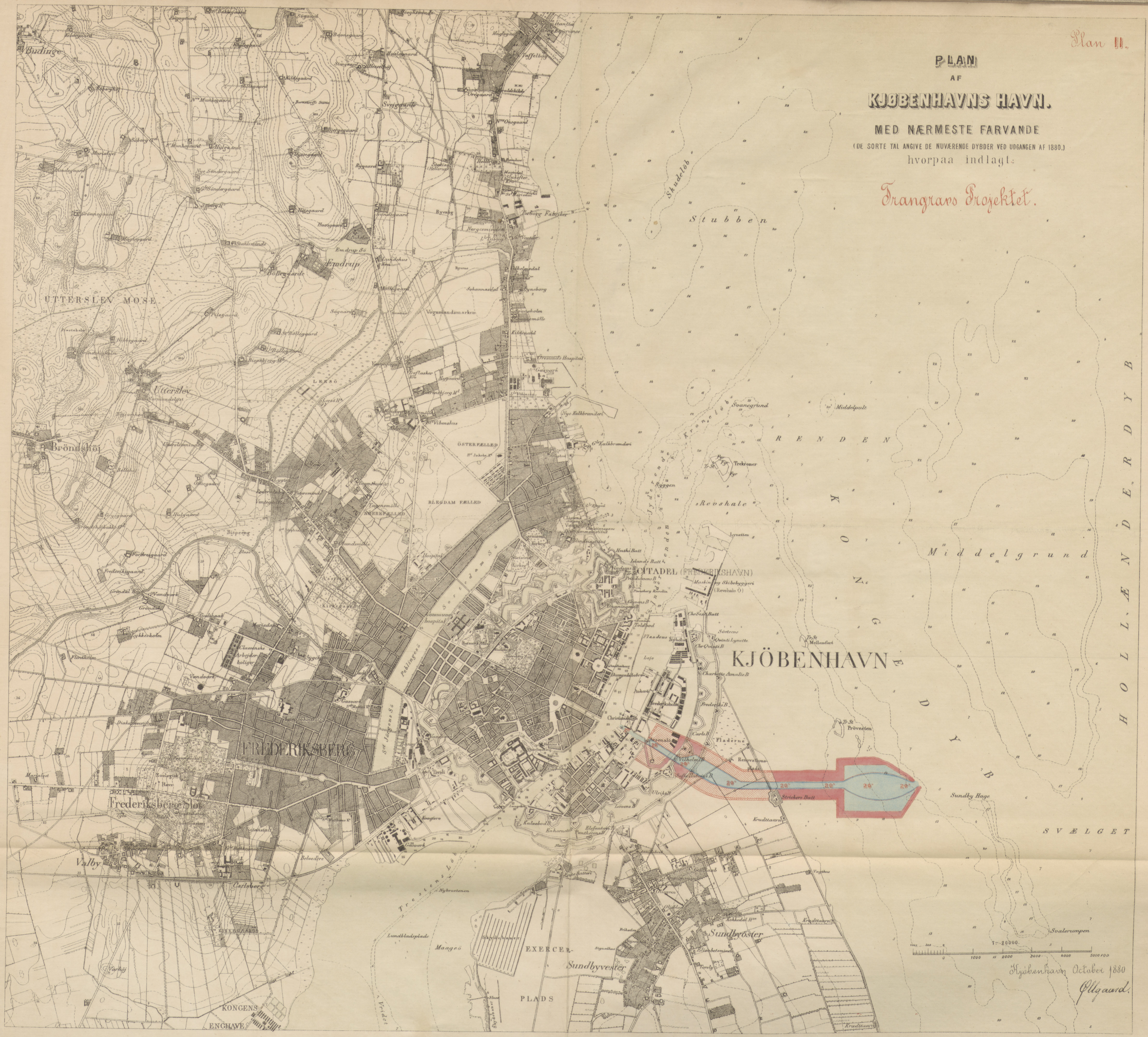



KJÖBENHAVNS INDRE RED

DE SORTE TAL ANGIVE DYBDERNE VED UDGANGEN AF AARET 1880.

Bilag A.

Havneraadets og Havneforvaltningens Plan
til
Havnens Udvidelse mod Nord
med Anlæg paa Inderredens Vestside.

Anlægsbro til Öresunds Hospital
Östre Gasværk
Svineslagteri
Ny Kalkbrænderi
Dampskibsbroen
Badeanstalt
Batteri
Rhinen
Söfryd
Söfryd
Söchs Gave
Öresund
Fiskerhorsten 92
Strandridderhuus
Gamle Kalkbrænderi
Badeanstalt
Badeanstalt
Badeanstalt
Militaretatens Badeanstalt
Kastels
Bugten
Kastelspynten
Flagstang
Kirke
KASTELLET
Esplanaden
Toldbod
Amaliegade
Vandbygning
Lods- og Havne-Kontor
Nyhöb
Elefanten
Bropassens Vagt
Quarantaine
FLAADENS LEIE
NYHOLM
Kran
Plads
Flagstang
Misvisn. 14½° vest Nord
Svanegrund
Fyrene anvendt
SORT MED HVID STRIBE.
GRÖN
Gamle Trekroner
GRÖN
GRÖN
Fyr med Blus hv. 5 sec Min. 63 Fod höit
Fyr 46'
Flagstang
TREKRONER
Fyr 36'
Fra Fyr til 7 Fod Vand paa Betonblokkene
GRÖN
HVID
Revshalen
Lunetten
Kjöbenhavn, Januar 1881.
Pllgaard

E
D
C
B
Kranen nedreben
A

1: 5000.
0 500 1000 1500 2000 Fod

KJÖBENHAVNS INDRE RED

DE SORTE TAL ANGIVE DYBDERNE VED UDGANGEN AF AARET 1880.

Bilag C.

Havneraadets Forslag
til
Uddybning paa Reden og til Landdannelser
paa dens Vestside i de nærmest kommende Aar.

Anlægsbro til Øresunds Hospital

Østre Gasværk

Svineslagteri

Ny Kalkbrænderi

Dampskorsteen

Badeanstalt

Batteri

Rhinen

Søfryd

Søens Gave

Øresund

Vejr-Blærsteen 92

Gamle Kalkbrænderi

Strandriderhuus

Badeanstalt

Badeanstalt

Militairetatens Badeanstalt

Kastels

Bugten

Kastelspynten

KASTELLET

Esplanaden

Toldbodveien

Toldbod

Amaliegade

Nyhavn

Elefanten

FLAADENS LEIE

NYHOLM

Kran

Quarantaine

Flagstang

Vandhjørlebro

Lods- og Havne-Kontor

Havnevagt

Toldkammer

Kirke

Bolding

Christianegade

Misvisn. 14½° vest Nord

Svanegrund

Gamle Trekroner

SORT MED HVID STRIBE.

Fyr med Blus hv. 3die Min. 63 Fod höit

Fyr 46'

Fyr 36'

Fyr 39'

Flagstang

TREKRONER

Revshalen

Lunetten

Fyrene overret

Smalleygade sidden

Petri og Mathæi Kirkers Spir overret

Communehospitalets Spir over Blinderstitutets Portal

Fredens Kirkespir over Indløbet til Nyhavn

Frederiks Kirkespir over Midten af Bassin paa Trekroner

Fredens Kirkespir over Indløbet til Nyhavn

Frederiks Kirkespir over Midten af Bassin paa Trekroner

Den østlige Gaul for det største Blus paa Kalkbrænderiet

3 Fod 7 Fod Vand paa Betonblokkene

Kjøbenhavn, Januar 1881.
Ottgaard

E

D

C

B
Kranen nedreven

A

1: 5000.

0 500 1000 1500 2000 Fod

Plan III.

PLAN
AF
KJØBENHAVNS HAVN.
MED NÆRMESTE FARVANDE

(DE SORTE TAL ANGIVE DE NUVÆRENDE DYBDER VED UDGANGEN AF 1880.)

hvorpaa indlagt:

Kalvebod Projekt,

W. Murray's og A. W. Andersens Plan.

Kjøbenhavn October 1880

Ollgaard.

Plan IV.

PLAN
AF
KJØBENHAVNS HAVN.
MED NÆRMESTE FARVANDE
(DE SORTE TAL ANGIVE DE NUVÆRENDE DYBDER VED UDGANGEN AF 1880.)
hvorpaa indlagt:

Ingeniör Groves Kalvebod Projekt.
(Landvindingsprojekt med et 10 Fods Løb.)

Kjøbenhavn October 1880
Ollgaard.

1: 20000
0 1000 2000 3000 4000 5000 FOD

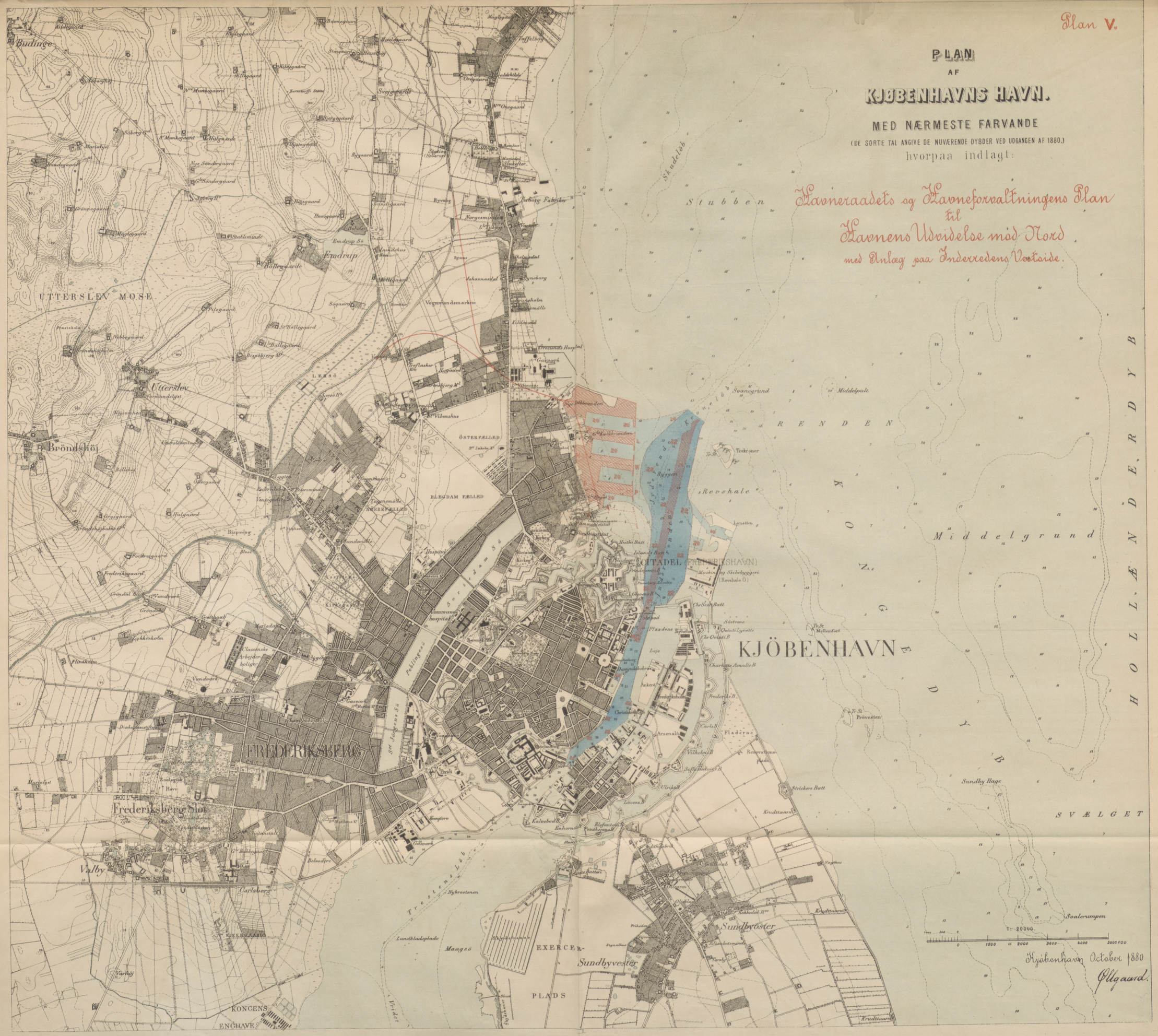
Plan V.
PLAN
AF
KJØBENHAVNS HAVN.
MED NÆRMESTE FARVANDE
(DE SORTE TAL ANGIVE DE NUVÆRENDE DYBDER VED UDGANGEN AF 1880.)
hvorpaa indlagt:
Havneraadets og Havneforvaltningens Plan
til
Havnens Udvidelse mod Nord
med Anlæg paa Inderredens Vestside.
KJÖBENHAVN
FREDERIKSBERG
Frederiksberg Slot
UTTERSLEV MOSE
Utterslev
Bröndshöj
Emdrup
Valby
Carlsberg
Sundbyvester
Sundbyöster
EXERCER-
PLADS
KONGENS
ENCHAVE
Stubben
Middelgrund
Revshale
RENDEN
KONGEDYB
HOLLÆNDERDYB
SVÆLGET
Sundby Hage
Svalerumpen
Kjøbenhavn October 1880
Ollgaard.

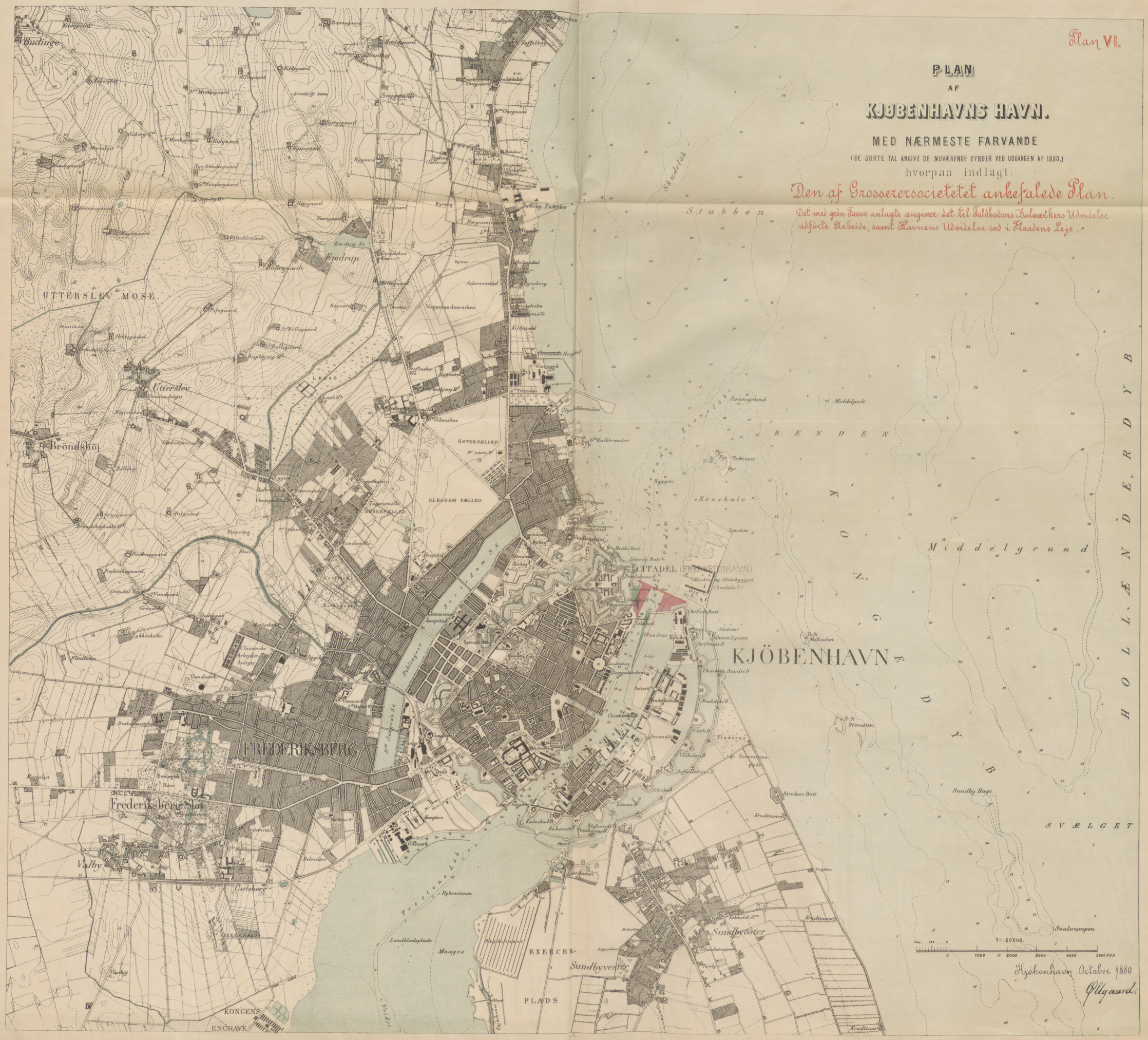
Plan VI.
PLAN
AF
KJØBENHAVNS HAVN.
MED NÆRMESTE FARVANDE
(DE SORTE TAL ANGIVE DE NUVÆRENDE DYBDER VED UDGANGEN AF 1880.)
hvorpaa indlagt:
Den af Grosserersocietetet anbefalede Plan.
Det med grön Farve anlagte angiver det til Toldbodens Bolværkers Udvidelse udförte Arbeide, samt Havnens Udvidelse ind i Flaadens Leje.
KJÖBENHAVN
FREDERIKSBERG
Frederiksberg Slot
Valby
Carlsberg
Bröndshöj
Utterslev
UTTERSLEV MOSE
Emdrup
Bodinge
Stubben
Middelgrund
Revshale
Sundbyvester
Sundbyöster
Sundby Hage
Svælget
Svalerumpen
Maageö
EXERCER-PLADS
KONGENS ENGHAVE
HOLLÆNDERDYB
1:20000
Kjöbenhavn October 1880
Ollgaard.

DTV Danmarks Tekniske Videncenter Teknologihistorisk Samling

IB
627.2
Kjø
Folio

1881

22344

300208095

DTV